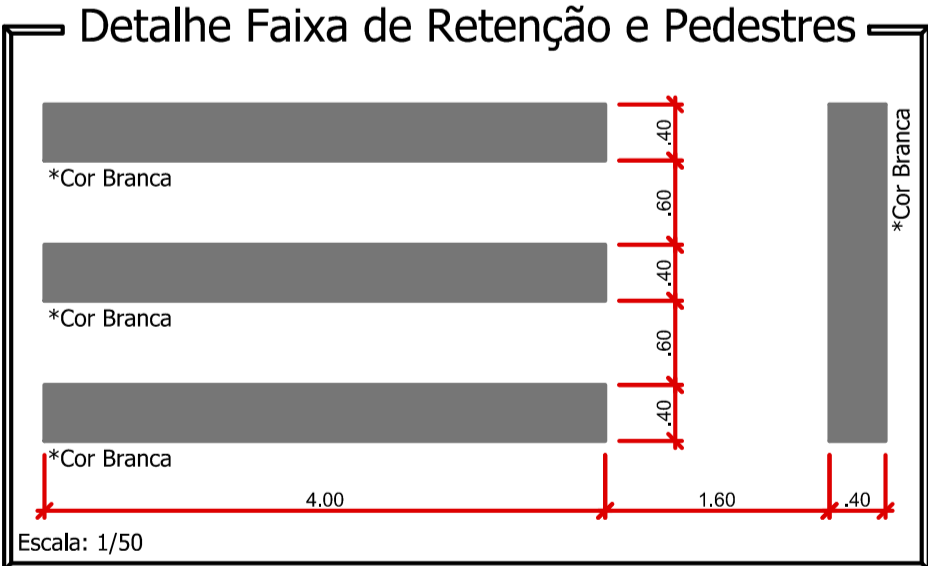
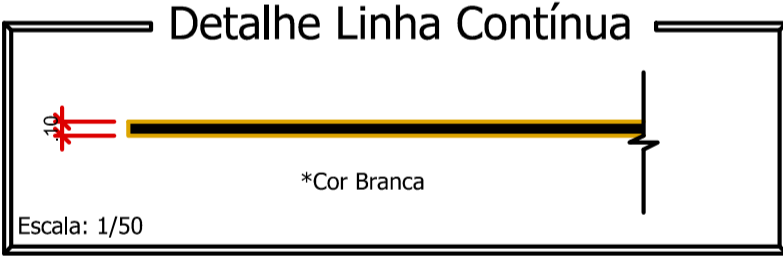
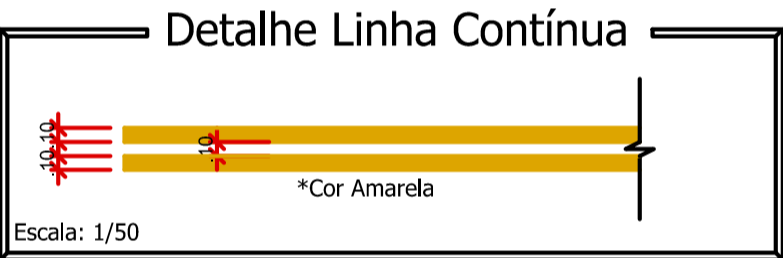
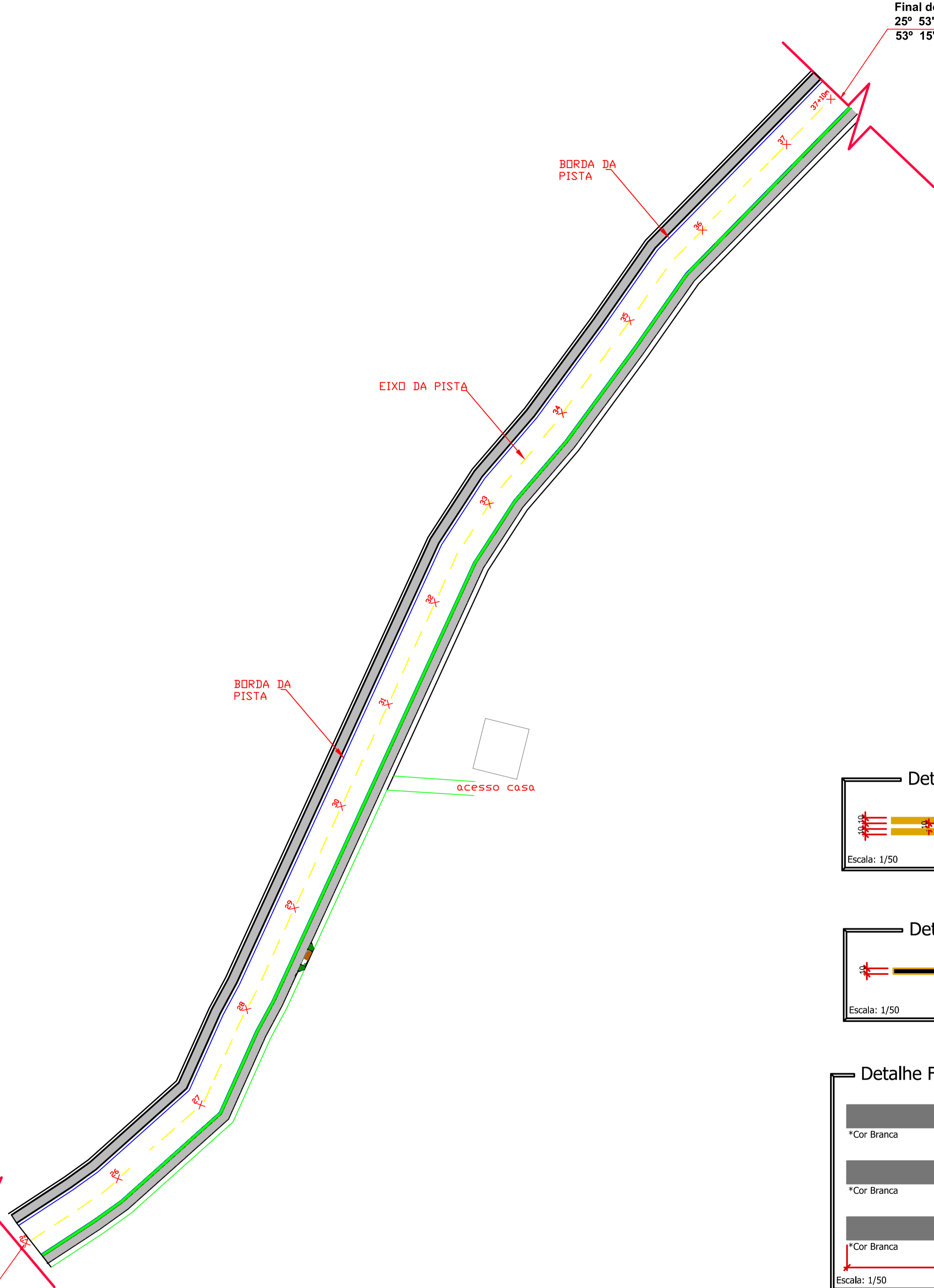


PLANTA BAIXA  
- TRECHO 03  
Esc..... 1:50

Início do trecho 03  
25° 53' 42.07" S  
53° 15' 36.11" O

Final do trecho 03  
25° 53' 34.89" S  
53° 15' 30.47" O



FONTE: GOOGLE EARTH

SINALIZAÇÃO HORIZONTAL - Rua Doralino Reichembach		
ITEM	DISCRIMINAÇÃO	UNIDADE
1.0	PINTURA DE FAIXAS (TRAVESSIA DE PEDESTRES);	25,60m²
2.0	PINTURA DE FAIXAS (RETENÇÃO);	3,20m²
3.0	PINTURA DE FAIXAS LATERAIS (ESTACIONAMENTO);	50,00m²
TOTAL (COR BRANCA)		78,80m²
		**
		**
		**
9.0	PINTURA DE FAIXAS (EIXO);	50,00 m²
TOTAL (COR AMARELA)		50,00 m²
TOTAL		128,80m²

CARIMBOS E ANOTAÇÕES

Rua Doralino Reichembach

PROJETO:		Recape/Construção de Passeios	ÁREA TOTAL A RECAPEAR:	13.585,00 m²
PROPRIETÁRIO:	Prefeitura de Nova Esperança do Sudoeste	CPF/CNPJ:	95.589.289/0001-32	DOCUMENTO EMITIDO PARA:
CIDADE/ESTADO:	Nova Esperança do Sudoeste   Paraná			<input type="checkbox"/> Anteprojeto
RUA:	Rua Doralino Reichembach			<input checked="" type="checkbox"/> Aprovação Legal
				<input type="checkbox"/> Execução
CONTEÚDO:				PAVIMENTAÇÃO
Sinalização; Detalhes				REVISÃO:
				01
				FOLHA:
				P-03/07
ESCALA:	Indicada	DATA:	Setembro/2025	DESENHO:
Prancha: 841mmx594mm				